



P_1064999


NI-D-I.8022.1.593.2017.JG

Warszawa 16 listopada 2017 r.

ROAD CONCEPT

Ul. Sienkiewicza 21
11 – 600 Węgorzewo

Departament Nieruchomości i Infrastruktury Urzędu Marszałkowskiego w Warszawie w załączeniu przekazuje do realizacji zatwierdzoną organizację ruchu.



Zastępca Dyrektora Departamentu
Nieruchomości i Infrastruktury
Tomasz Lewandowski

Załączniki:
jeden egzemplarz projektu organizacji ruchu

Sprawę prowadzi:
Janusz Gmiński
tel. 22 5979872



Road Concept

Temat:	BUDOWA ZJAZDU PUBLICZNEGO Z DROGI WOJEWÓDZKIEJ NR 627 OSTRÓW MAZOWIECKA - SOKOŁÓW PODLASKI W MIEŚCIE OSTRÓW MAZOWIECKA UL. MAŁKIŃSKA (DZIAŁKA DROGOWA NR EW. 4413)		
Branża:	DROGOWA		
Wykonawca:	ROAD CONCEPT RENATA KOZAK UL. SIENKIEWICZA 21 11-600 WĘGORZEWO		
Inwestor:	BURMISTRZ MIASTA OSTRÓW MAZOWIECKA UL. 3 MAJA 66 07-300 OSTRÓW MAZOWIECKA		
Nazwa opracowania:	STAŁA ORGANIZACJA RUCHU		
Numerы działek:	Obręb Ostrów Mazowiecka: 4413		
Projektował:			
Branża drogowa: mgr inż. Renata Kozak		Nr uprawnień WAM/0128/POOD/10	Podpis 
Sprawdził:			
Kategoria obiektu: IV,		Data: Olsztyn, lipiec 2017 r.	Numer egz. 1

State - komplet
ZATWIERDZONA

SPIS ZAWARTOŚCI

"Opracowanie kompletnej dokumentacji projektowej i kosztorysowej budowy zjazdu z drogi wojewódzkiej nr 627 Ostrów Mazowiecka - Sokołów Podlaski w mieście Ostrów Mazowiecka, ul. Małkińska (działka drogowa nr ew. 4413) na terenie działek nr ew. 4602/13 , 4602/14 z planowaną drogą wewnętrzną."

I. CZĘŚĆ OPISOWA

SPIS TREŚCI

1. Dane ogólne.....	3
2. Opis stanu istniejącego.....	4
3. Średniodobowy ruch roczny wg. GPR 2015	4
4. Stan projektowany	4
5. Termin wprowadzenia	5
6. Opinie i uzgodnienia.....	6

II. CZĘŚĆ RYSUNKOWA

- 1.0 Plan orientacyjny
- 2.0 Plan sytuacyjny

I. OPIS TECHNICZNY DO PROJEKTU STAŁEJ ORGANIZACJI RUCHU

1. Dane ogólne

1.1 Podstawa opracowania

- Zlecenia UM Ostrów Mazowiecka
- Wizji lokalnej;
- mapy sytuacyjno wysokościowej w skali 1:500
- rozporządzenia Ministra Infrastruktury z dnia 23 września 2003r. w sprawie szczegółowych warunków zarządzania ruchem na drogach oraz wykonywania nadzoru nad tym zarządzaniem (Dz. U. nr 177 z 2003r. poz. 1729),
- rozporządzenia Ministra Infrastruktury z dnia 03 lipca 2003r. w sprawie szczegółowych warunków technicznych dla znaków i sygnałów drogowych oraz urządzeń bezpieczeństwa ruchu drogowego i warunków ich umieszczania na drogach (zał. do Dz.U. nr 220 z 2003r., poz. 2181)

1.2 Przedmiot i zakres inwestycji

Przedmiotem inwestycji jest "Opracowanie kompletnej dokumentacji projektowej i kosztorysowej budowy zjazdu z drogi wojewódzkiej nr 627 Ostrów Mazowiecka - Sokołów Podlaski w mieście Ostrów Mazowiecka, ul. Małkińska (działka drogowa nr ew. 4413) na terenie działek nr ew. 4602/13 , 4602/14 z planowaną drogą wewnętrzną."

1.3 Materiały wyjściowe

- Specyfikacja Istotnych Warunków Zamówienia
- Rozporządzenie Ministra Transportu i Gospodarki Morskiej z dnia 2 marca 1999 w sprawie warunków technicznych jakim powinny odpowiadać drogi publiczne i ich usytuowanie (Dz. U. Nr 43, poz. 430),
- Rozporządzenie Ministra Infrastruktury z dnia 23 września 2003 r. w sprawie szczegółowych warunków zarządzania ruchem na drogach oraz wykonywania nadzoru nad tym zarządzaniem (Dz. U. Nr 177, poz. 1729)
- Rozporządzenie Ministra Infrastruktury oraz Spraw Wewnętrznych i Administracji z dnia 31 lipca 2002 r. w sprawie znaków i sygnałów drogowych (Dz. U. Nr 170. poz. 1393)

- Rozporządzenie Ministra Infrastruktury z dnia 3 lipca 2003 r. w sprawie szczegółowych warunków technicznych dla znaków i sygnałów drogowych oraz urządzeń bezpieczeństwa ruchu drogowego i warunków ich umieszczania na drogach (Dz. U. Nr 220. poz. 2181) (wraz z załącznikiem nr 1-4 z dnia 23 grudnia 2003 r. do w/w rozporządzenia)
- Ustawa z dnia 20 czerwca 1997 r. Prawo o ruchu drogowym (Dz. U. Nr 58. poz. 515 ze zm.)
- Szczegółowe wizje terenowe i inwentaryzacje własne,
- Inne obowiązujące normy i wytyczne z zakresu budownictwa drogowego i infrastruktury towarzyszącej.

2. Opis stanu istniejącego

Projektowany zjazd znajduje się w południowo wschodniej części miasta Ostrów Mazowiecka. Droga z której projektuje się zjazd jest drogą wojewódzką o numerze 627. Droga posiada jezdnię szerokości ok. 6m o nawierzchni z betonu asfaltowego. Zjazd w chwili obecnej prowadzi na teren niezagospodarowany.

3. Średniodobowy ruch roczny wg. GPR 2015

Średniodobowy ruch roczny na przedmiotowym odcinku (Ostrów Mazowiecka-Małkinia):

- Motocykle -23
- Samochody osobowe – 2780
- Samochody dostawcze – 186
- Samochody ciężarowe bez przyczep – 65
- Samochody ciężarowe z przyczepami – 157
- Autobusy – 52
- Ciągniki rolnicze – 3
- _____ łącznie - 3266

4. Stan projektowany

W ramach zadania przewiduje się:

- budowę zjazdu z ulicy Małkińskiej;
- docelową organizację ruchu drogowego.
- przepust

4.1 Zakres opracowania oznakowania i elementów bezpieczeństwa ruchu drogowego

Oznakowanie pionowe:

- w rejonie projektowanego zjazdu nie występuje oznakowanie pionowe;
- w związku z projektem zjazdu nie projektuje się oznakowania pionowego;

Oznakowanie poziome:

W chwili obecnej widoczne są "resztki" oznakowania poziomego w obrębie zjazdu w postaci linii P-7c, w przypadku odnawiania oznakowania, na długości zjazdu pozostawić linię P-7c.

5. Termin wprowadzenia

Planowany termin wprowadzenia projektowanej organizacji ruchu – I kwartał 2018r.

Opracowała:

mgr inż. Renata Kozak

6. Opinie i uzgodnienia



Warszawa, 11 sierpnia 2017r.

U-1.4450.329.2017.1.627ZJA

ROAD CONCEPT
Renata Kozak
ul. Sienkiewicza 21
11-600 Węgorzewo

W odpowiedzi na pismo nr 05-Z/17 z dnia 08.08.2017r. w sprawie zaopiniowania projektu stałej organizacji ruchu na drodze wojewódzkiej nr 627 (ul. Małkińska) w rejonie zjazdu na działki nr ew. 4602/13, 4602/14 w m. Ostrów Mazowiecka Mazowiecki Zarząd Dróg Wojewódzkich w Warszawie wydaje opinię jak poniżej:

- na planie sytuacyjnym z organizacją ruchu należy uzupełnić informację o rodzaju zjazdu (indywidualny, publiczny), poziome oznakowanie krawędziowe i pikietaż drogi oraz słupki prowadzące ze znakami kilometrowymi i znakami hektometrowymi.
Powyższa opinia jest ważna wraz z rysunkiem.

Projekt prosimy przedłożyć do zatwierdzenia w minimum trzech egzemplarzach dla umożliwienia przekazania przez organ zarządzający ruchem jednego zatwierdzonego egzemplarza do MZDW.

Pouczenie

Powyższą opinię należy dołączyć do dokumentacji przedstawianej do zatwierdzenia zgodnie z Rozporządzeniem Ministra Infrastruktury z dnia 23 września 2003 r. w sprawie szczegółowych warunków zarządzania ruchem na drogach oraz wykonywania nadzoru nad tym zarządzaniem (Dz.U. Nr 177 poz. 1729). Nie służy ona do weryfikacji projektu lecz jest spełnieniem wymagania formalnego i jedynie organ zarządzający ruchem, w trakcie rozpatrywania projektu, decyduje o wprowadzeniu zmian wynikających z opinii, odesłaniu projektu w celu wprowadzenia poprawek lub jego odrzuceniu.

Dyrektor
Mazowieckiego Zarządu Dróg Wojewódzkich
w Warszawie

mgr inż. Zbigniew Ostrowski

2017-09-01

PROJEKT - SZKIC
organizacji ruchu opiera się
pozytywnie - negatywnie
z następujących punktami
Komendant Wojewódzki Pożar
z siedzibą w Radomiu
z upoważnieniem

SPECJALISTA
Zespołu ds. Organizacji Służby
Wydziału Ruchu Drogowego
KWP z siedzibą w Radomiu
mł. asp. Sławosław Burdon

LEGENDA

GRANICA DZIAŁKI



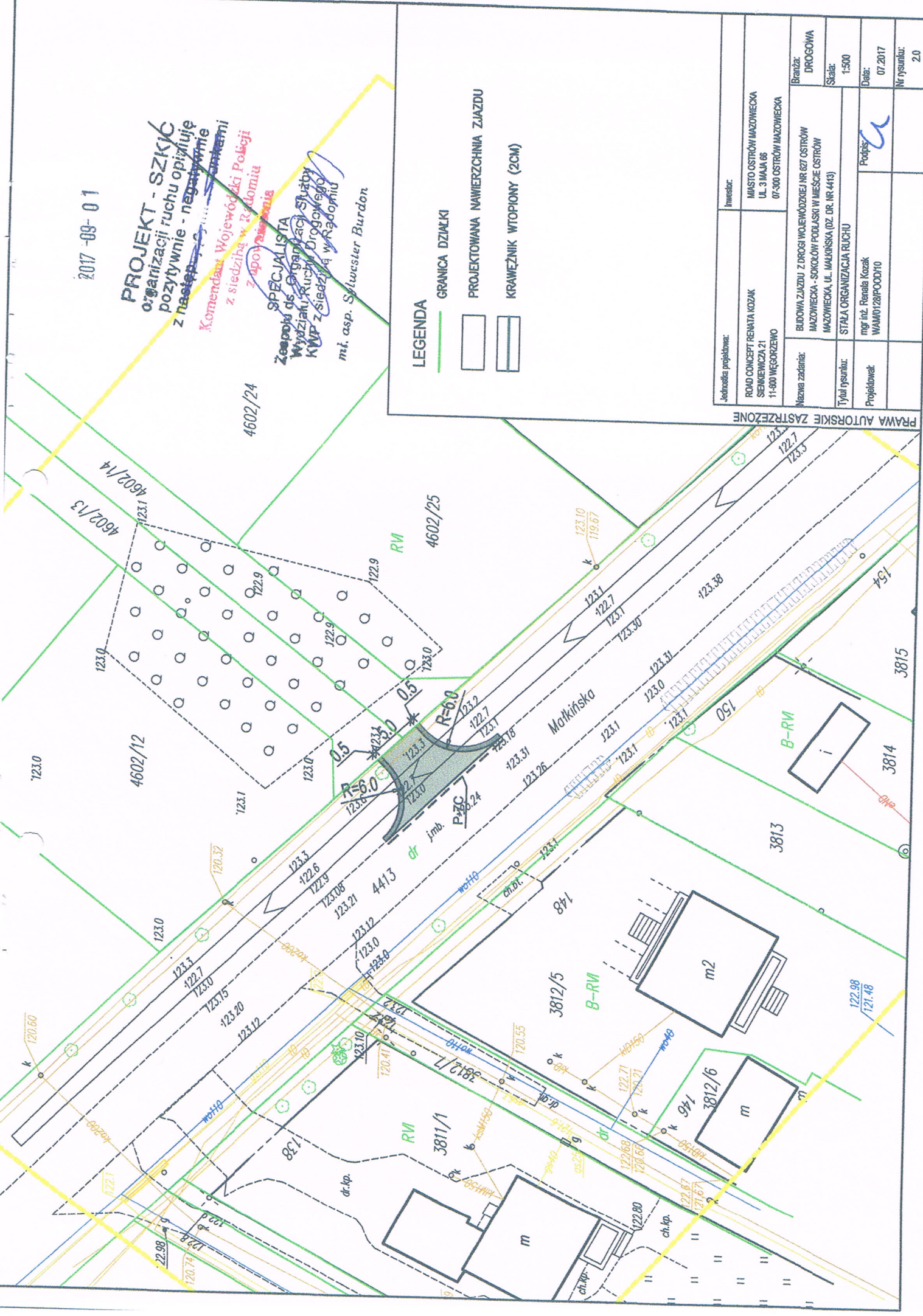
PROJEKTOWANA NAWIERZCHNIA ZIAZDU



KRAWIEŻNIK WTOPIONY (2CM)

PRAWA AUTORSKIE ZASTRZEŻONE

Jednostka projektowa:	Investor:	Branka:
ROAD CONCEPT RENATA KOZAK SIEMENICZA 21 11-800 WĘGORZEWO	MIASTO OSTROWI MAZOWIECKA UL. 3 MAJA 18 07-300 OSTROWI MAZOWIECKA	DROGOWA
Nazwa zadania:	Tytuł rysunku:	Skala:
BUDOWA ZIAZDU Z DROGI WOJEWÓDZKIEJ NR 627 OSTROWI MAZOWIECKA - SOKOŁÓW PODLASKI W MIEŚCIE OSTROWI MAZOWIECKA, UL. MAŁKINSKA (DZ. NR 4413)	mgr inż. Renata Kozak WAM/0128/POOD/10	1:500
Projektował:	Podpis:	Data:
		07.2017
	Nr rysunku:	2.0



PROJEKTOWANY ZJAZD

627

627

627

Modrzewiowa

Gajowa

Lawendowa

Bartosza Głowackiego



MIASTO OSTRÓW MAZOWIECKA
UL. 3 MAJA 68
07-300

Investor:

ROAD CONCEPT RENATA KOZAK
UL. SIENIEWICZA 21
11-600 WĘGORZEWO

Jednostka projektowa:

BUDOWA ZJAZDU Z DRUGI WOJEWÓDZKIEJ NR 627 OSTRÓW
MAZOWIECKA - SOKOŁÓW PODLASKI W MIEŚCIE OSTRÓW
MAZOWIECKA, UL. MAŁKUSKA (DZ. DR. NR 4413)
PLAN ORIENTACYJNY

Branża: DROGOWA

Skala:

Data:

07.2017

Nr rysunku:

Nazwa zadania:

Tytuł rysunku:

Projektował:

branża drogowa

mgr inż. Renata Kozak

WAM0129F00D10

Podpis:

PRAWA AUTORSKIE ZASTRZEŻONE

